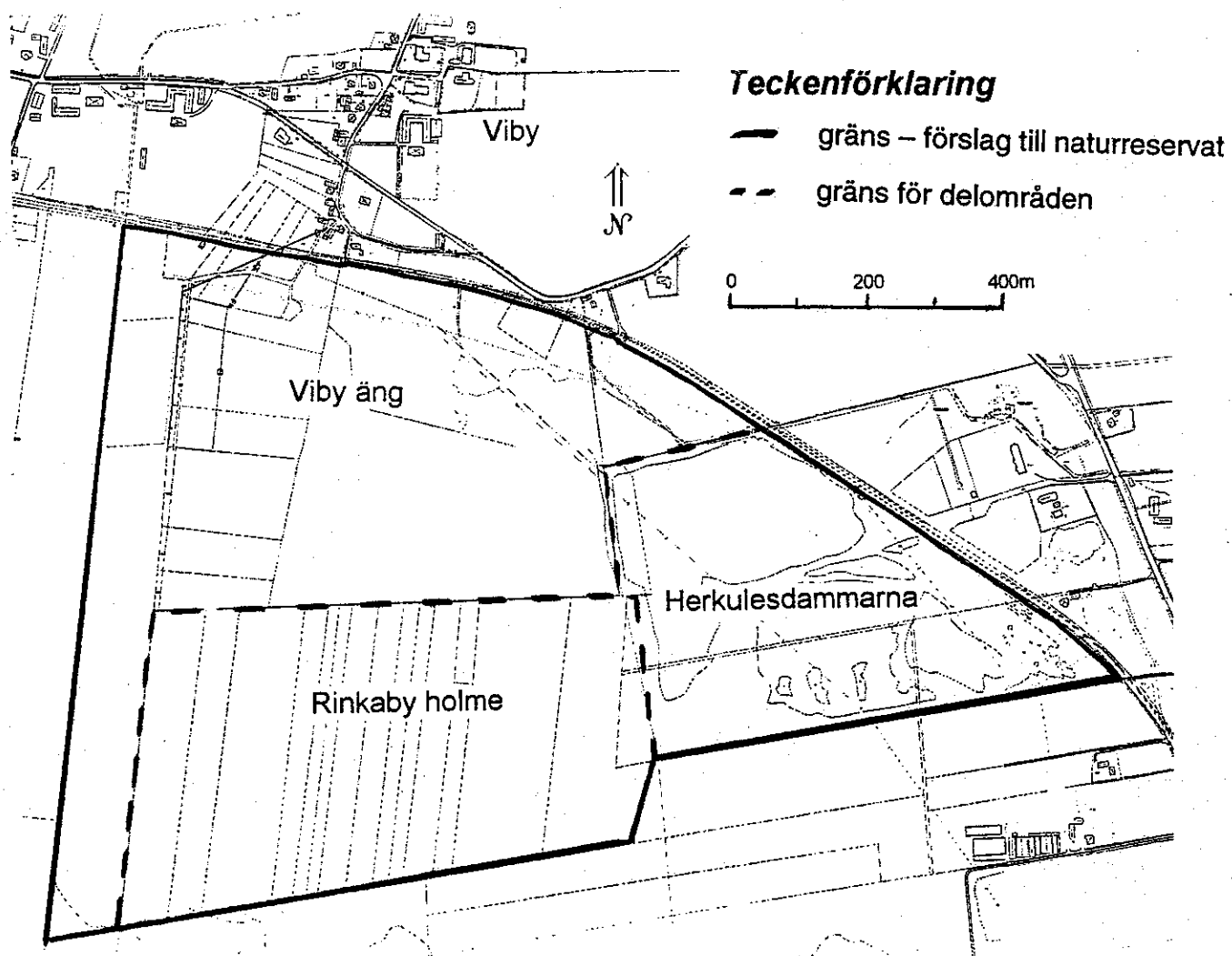


KARTBILAGA

Herkulesområdet

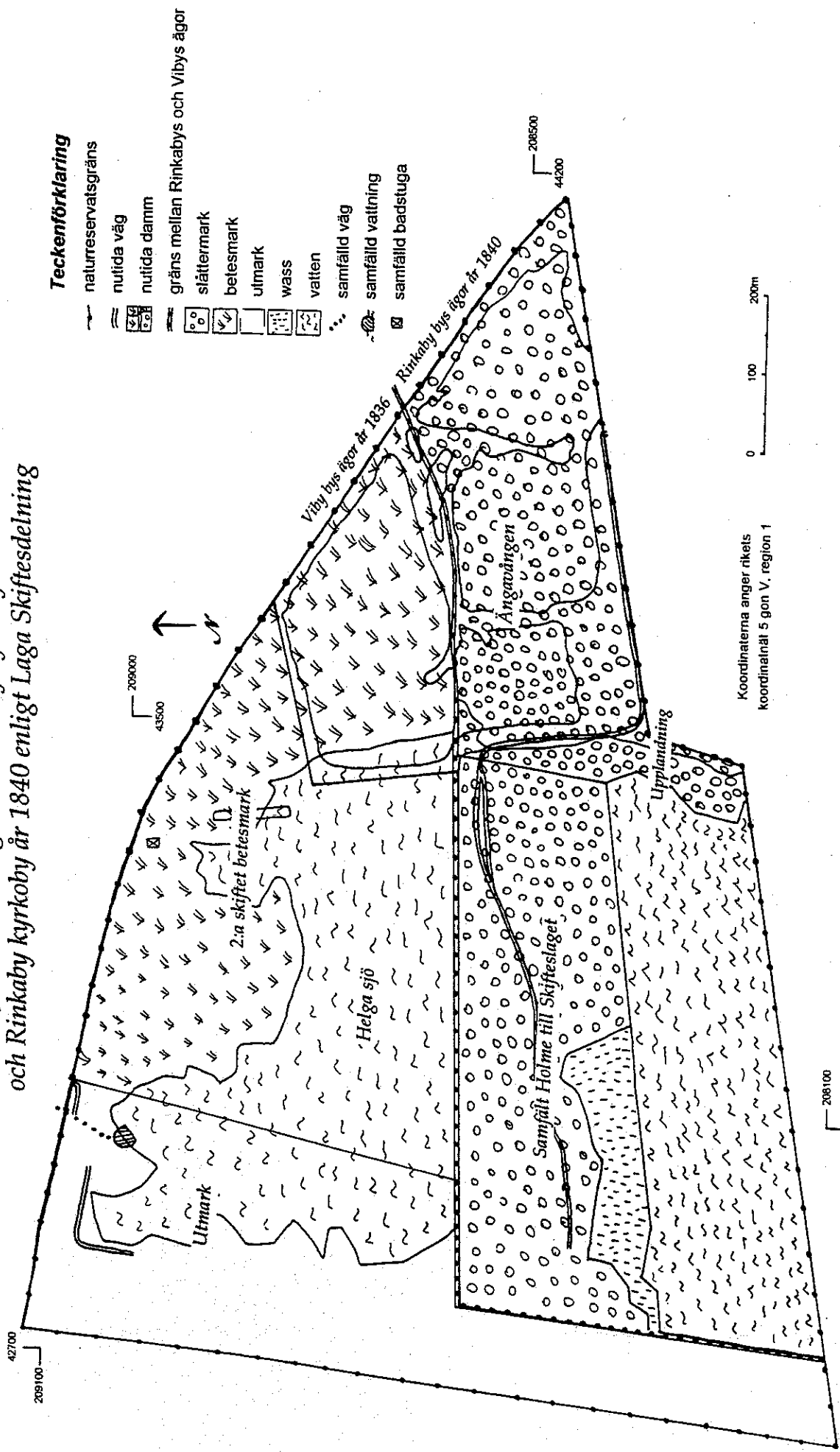
med Rinkaby holme, Viby äng och Herkulesdammarna



Godkänd från sekretessynpunkt för spridning.
Lantmäterverket 1998-03-26.

Karta 1 - Laga skifte 1836 och 1840

Karta öfver delar av ägorne till Wiby kyrkoby år 1836
och Rinkaby kyrkoby år 1840 enligt Laga Skiftesdelning



Teckenförklaring

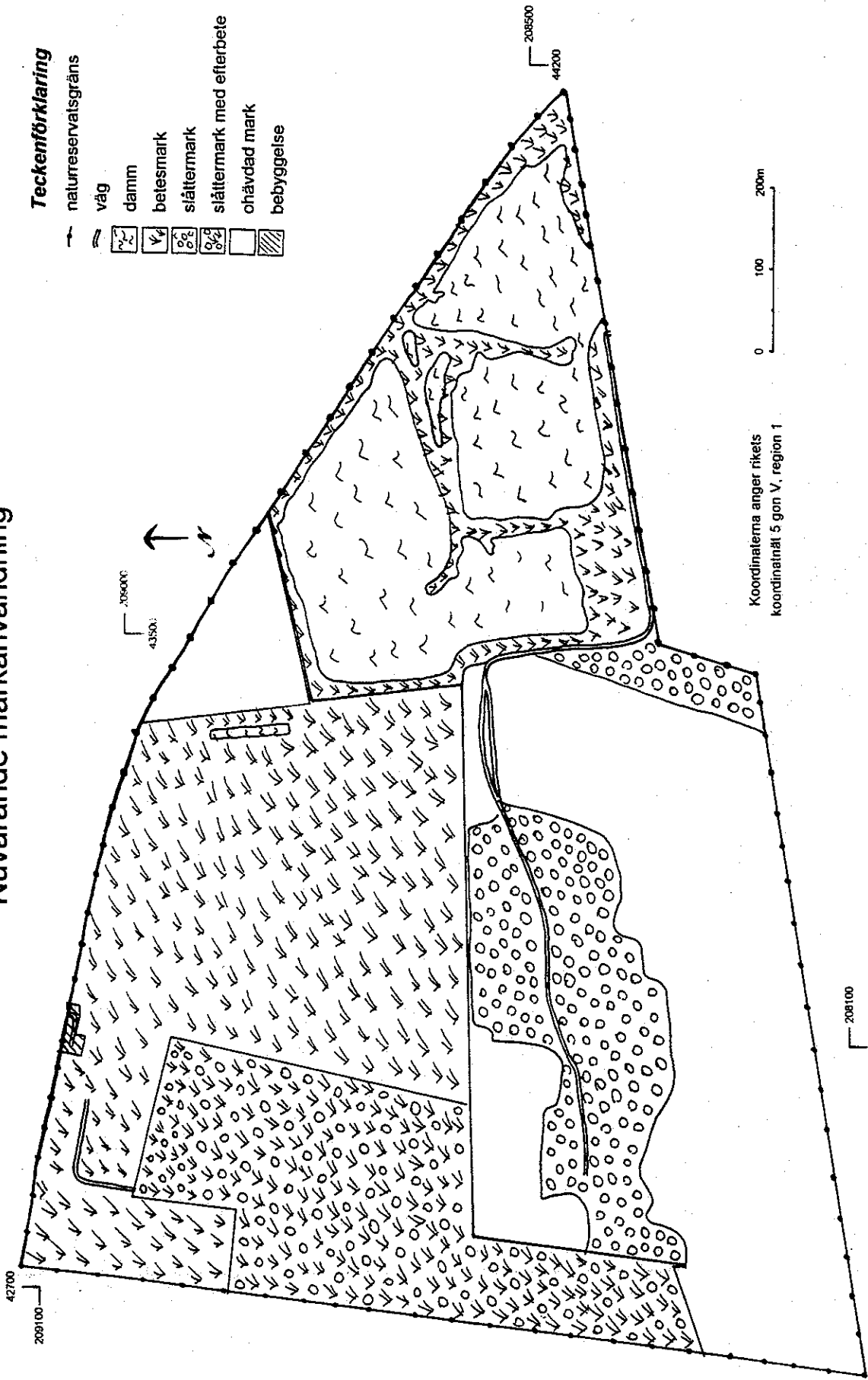
- naturreservatsgräns
- nutida väg
- nutida damm
- gräns mellan Rinkabys och Vibys ägor
- slättermark
- betesmark
- utmark
- wass
- vatten
- samfäld väg
- samfäld vattning
- samfäld badstuga

Koordinaterna anger rikets
koordinat 5 gon V, region 1

Godkänd från sekretessynpunkt för spridning.
Landmäterverket 1998-03-26.


Karta 2 - Nuvarande markanvändning

Nuvarande markanvändning



Teckenförklaring

- naturreservatsgräns
- väg
- dam
- betesmark
- slättermark
- slättermark med efterbete
- ohävdad mark
- bebyggelse



Koordinaterna anger rikets koordinatnät 5 gen V, region 1

42700
209100

209000
43500

208500
44200













208100
43000

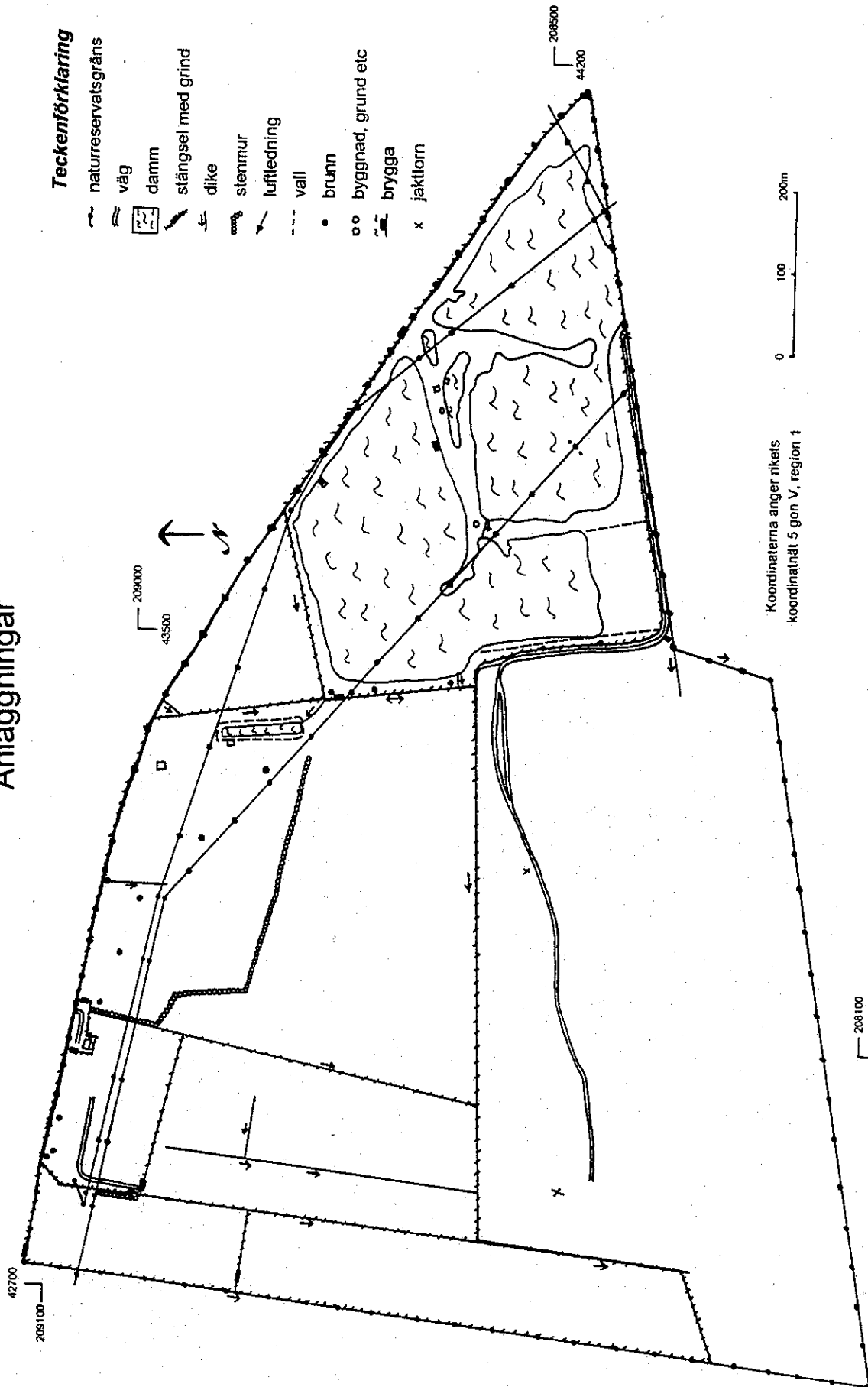
Godkänd från sekretessynpunkt för spridning.
Lanmätverket 1998-03-26.

Karta 3 - Anläggningar

Anläggningar

Teckenförklaring

-  naturreservatsgräns
-  väg
-  damm
-  stängsel med grind
-  dike
-  stenmur
-  luftledning
-  vall
-  brunn
-  byggnad, grund etc
-  brygga
-  jaktorn



Koordinaterna anger rikets koordinatnät 5 gon V, region 1

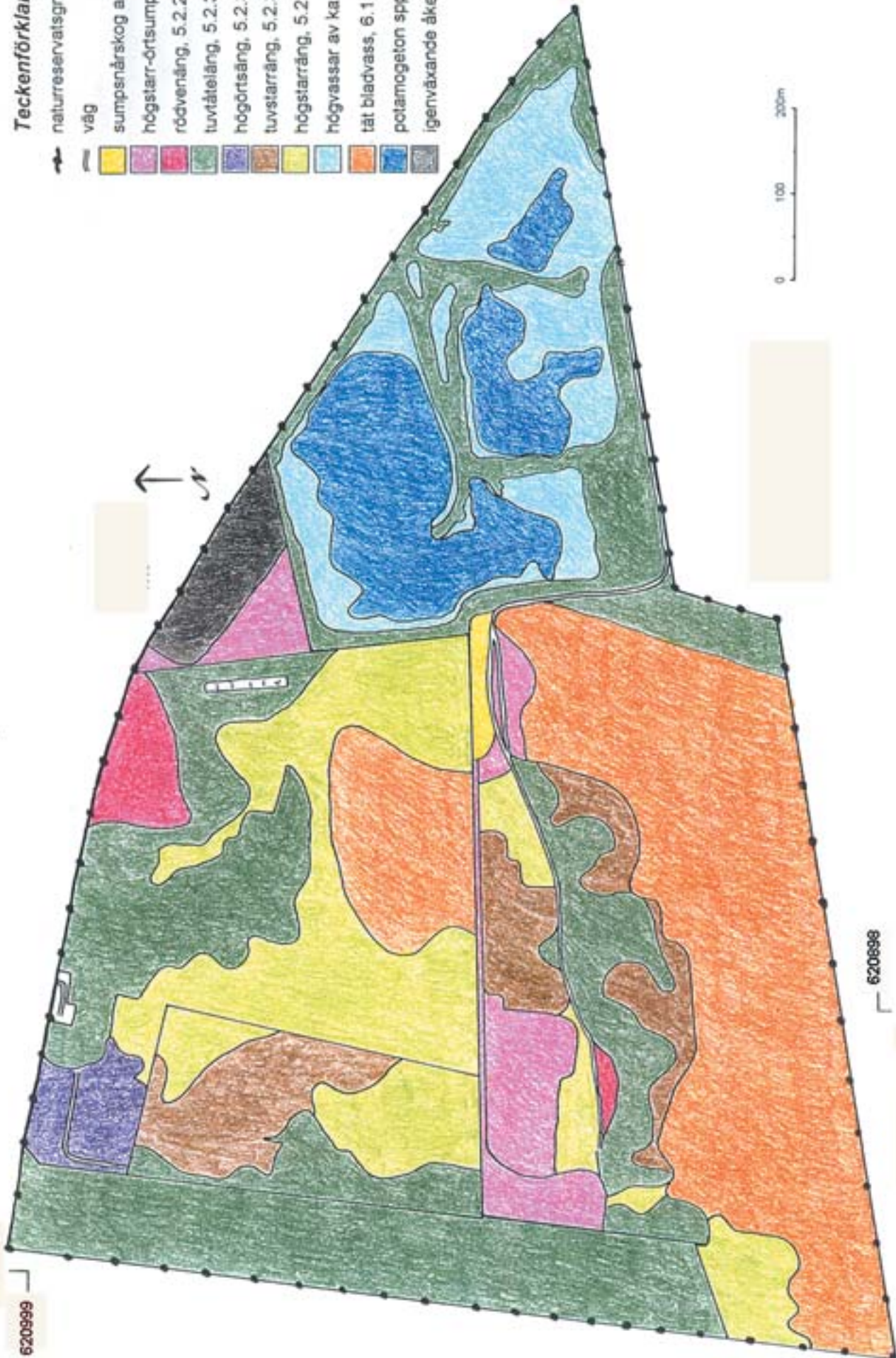
Godkänd från sekretesspunkt för spridning.
Lantmäterverket 1998-03-26.

Vegetationskarta

- Teckenförklaring**
- naturreservatsgräns
 - väg
 - sumpsnårskog av vide-örttyp, 2.2.5.1
 - högstarr-örtsumpkärr, 3.3.4.1
 - rödvenäng, 5.2.2.2
 - tuvåteläng, 5.2.3.1
 - högörsång, 5.2.3.2
 - tuvstarräng, 5.2.3.2.b
 - högstarräng, 5.2.3.6
 - högvassar av kaveldun-typ, 6.1.3.3
 - tät bladvass, 6.1.3.4
 - polamogeton spp-huvudtyp, 6.3.2
 - igenväxande åker

140237

620999



620934

140385

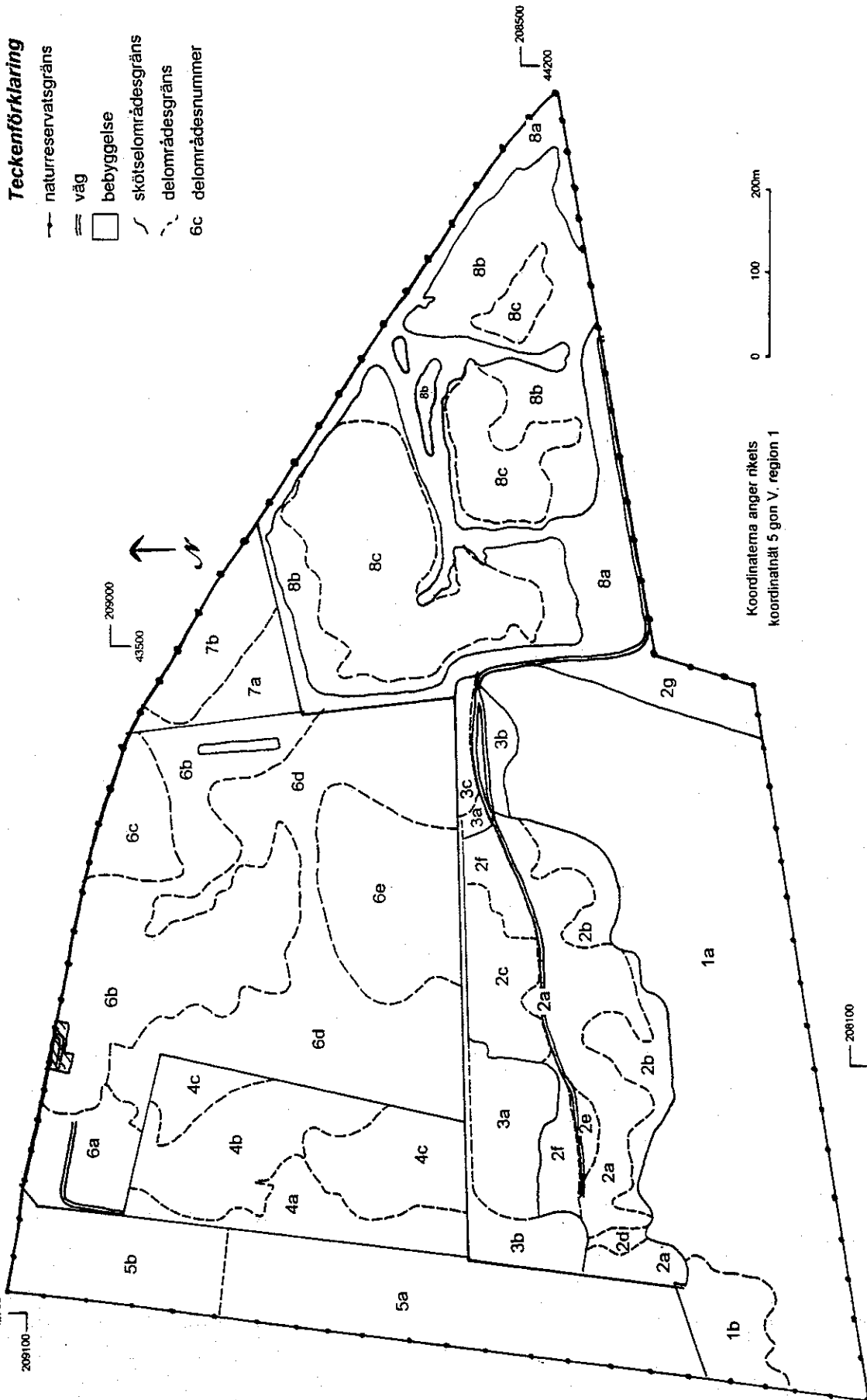


620898

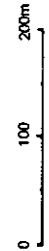
140264

Karta 5 - Förslag till skötselområden

Förslag till skötselområden



- Teckenförklaring**
- - - naturreservatsgräns
 - == väg
 - bebyggelse
 - skötselområdesgräns
 - - - delområdesgräns
 - 6c delområdesnummer



Koordinaterna anger rikets koordinatnät 5 gon V, region 1

208100
43000

42700
209100

Godkänd från sekretessynpunkt för spridning.
Lantmäteriverket 1998-03-26.