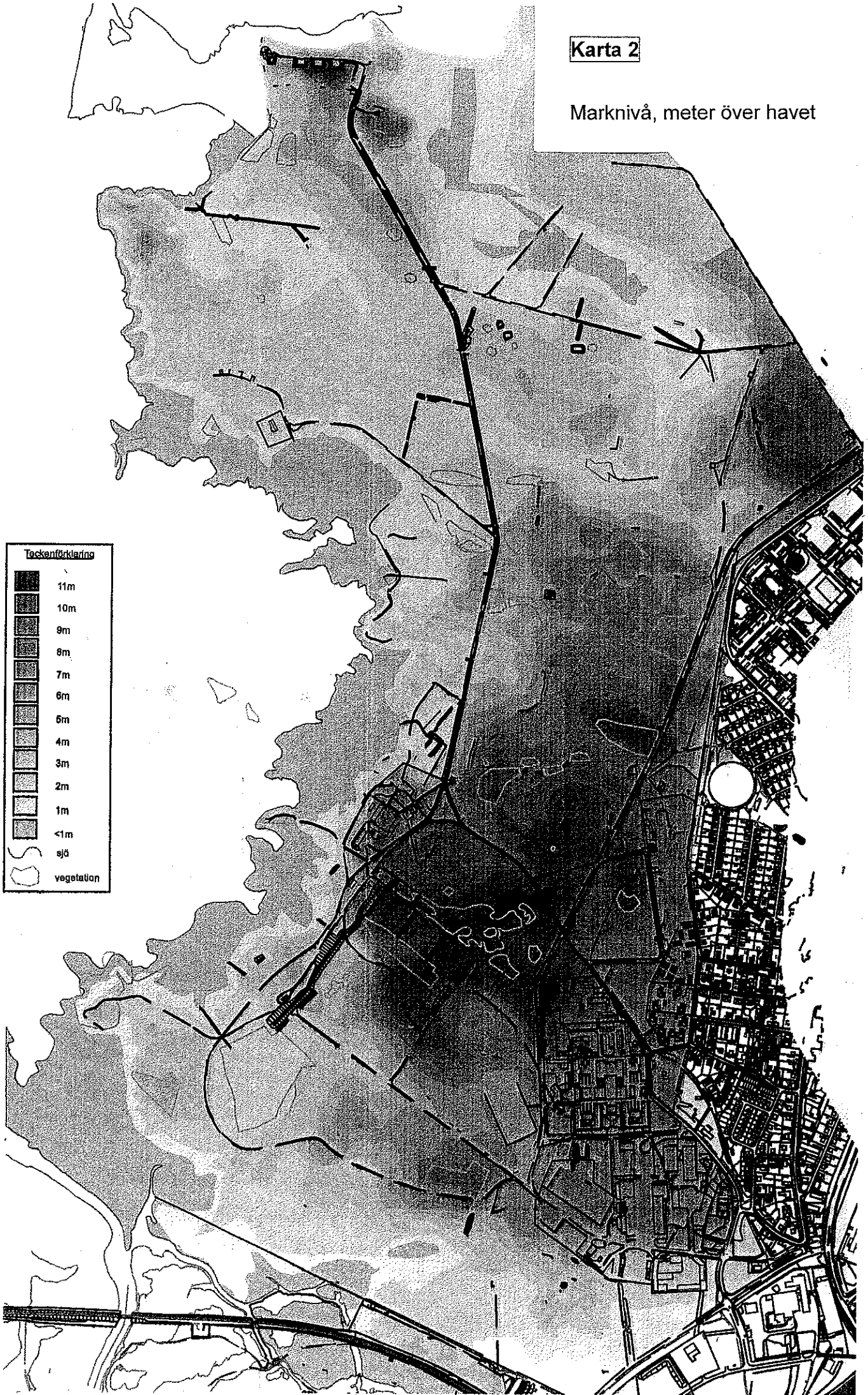
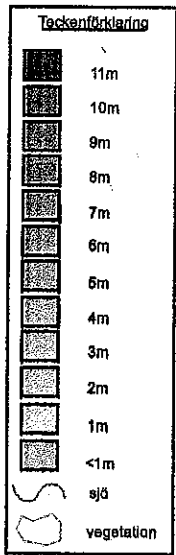
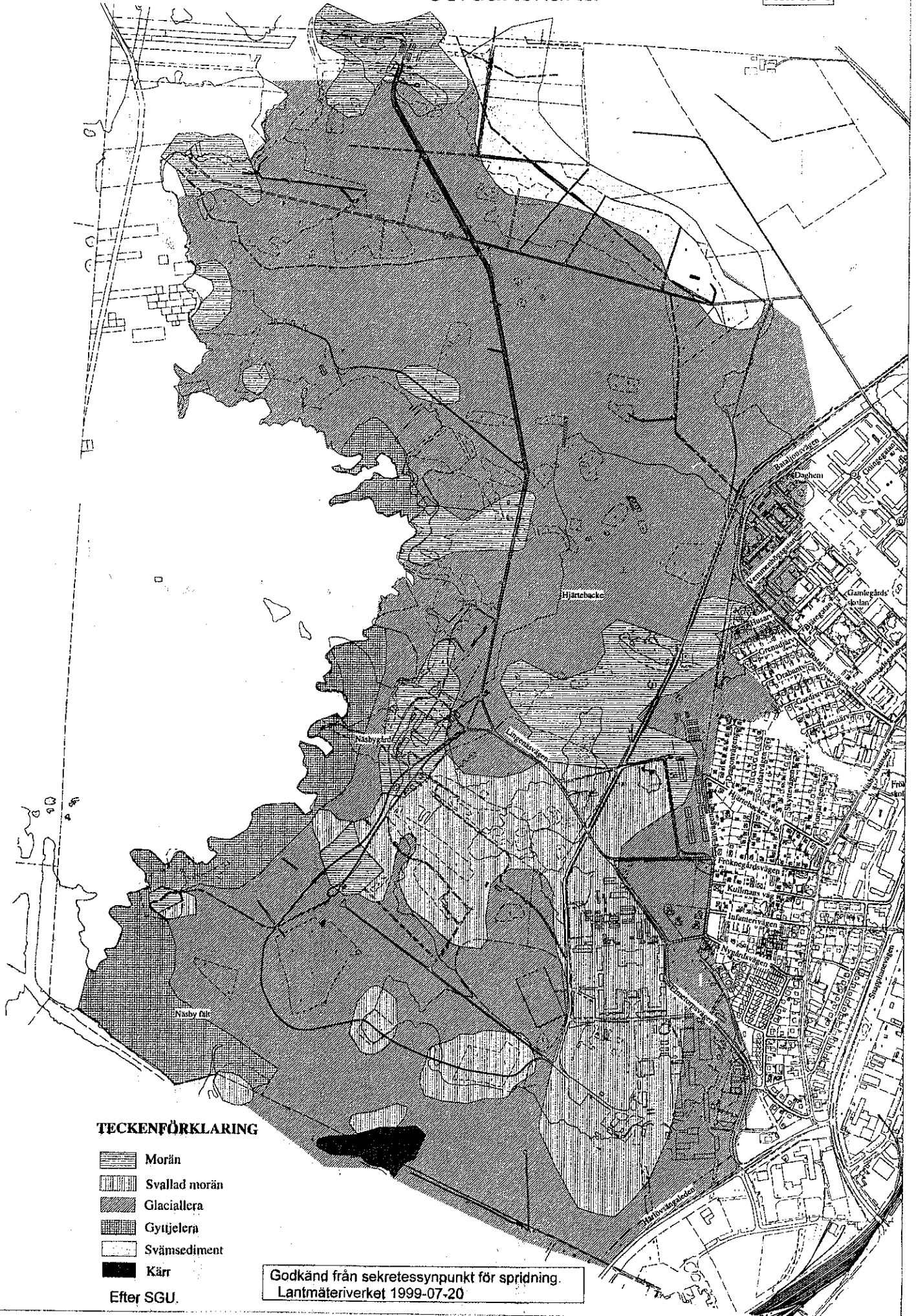







Karta 2

Marknivå, meter över havet



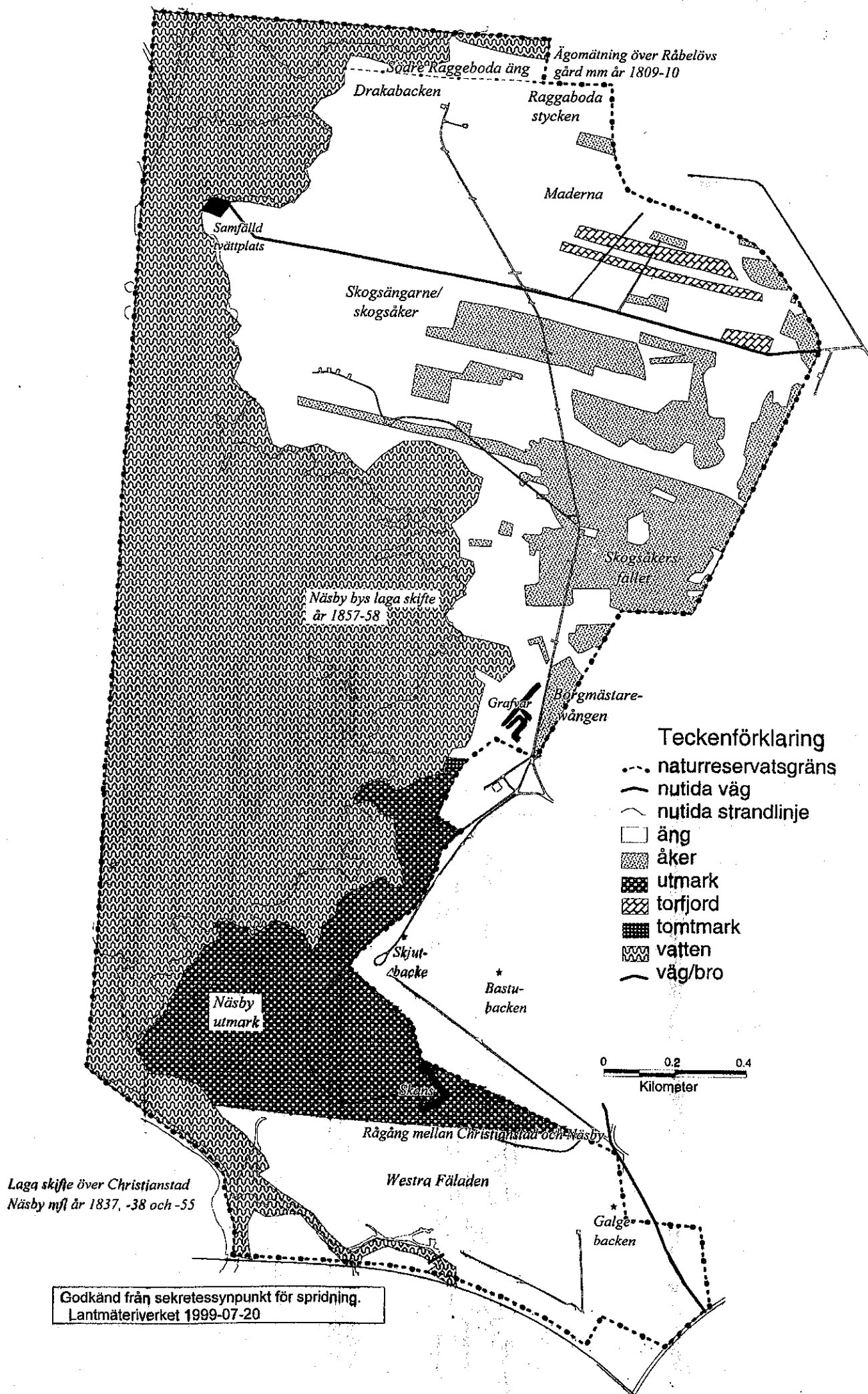


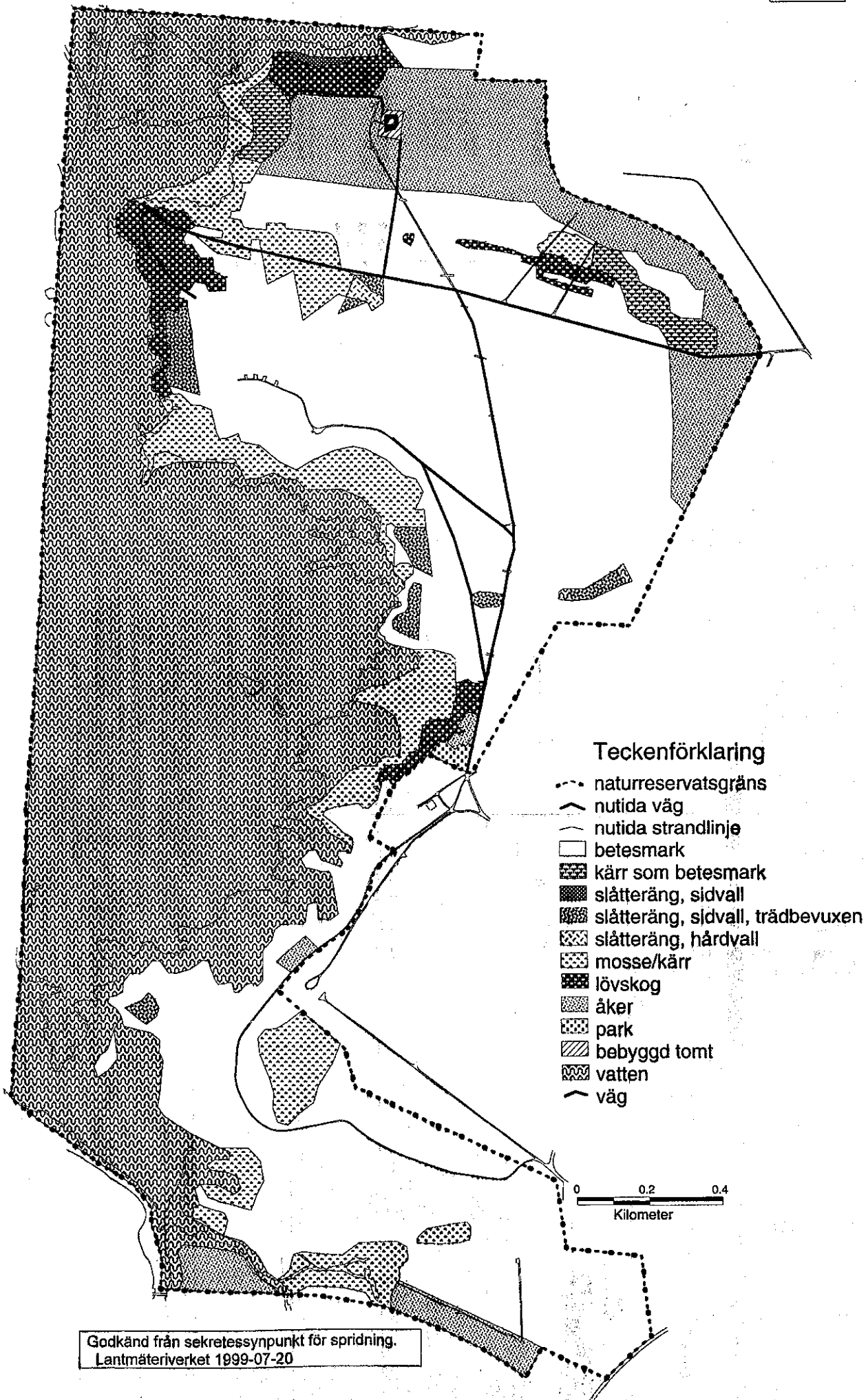
TECKENFÖRKLARING

-  Morän
-  Svallad morän
-  Glaciälera
-  Gyttjelerä
-  Svämsediment
-  Kärr

Efter SGU.

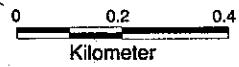
Godkänd från sekretessynpunkt för spridning.
Lantmäteriverket 1999-07-20





Teckenförklaring

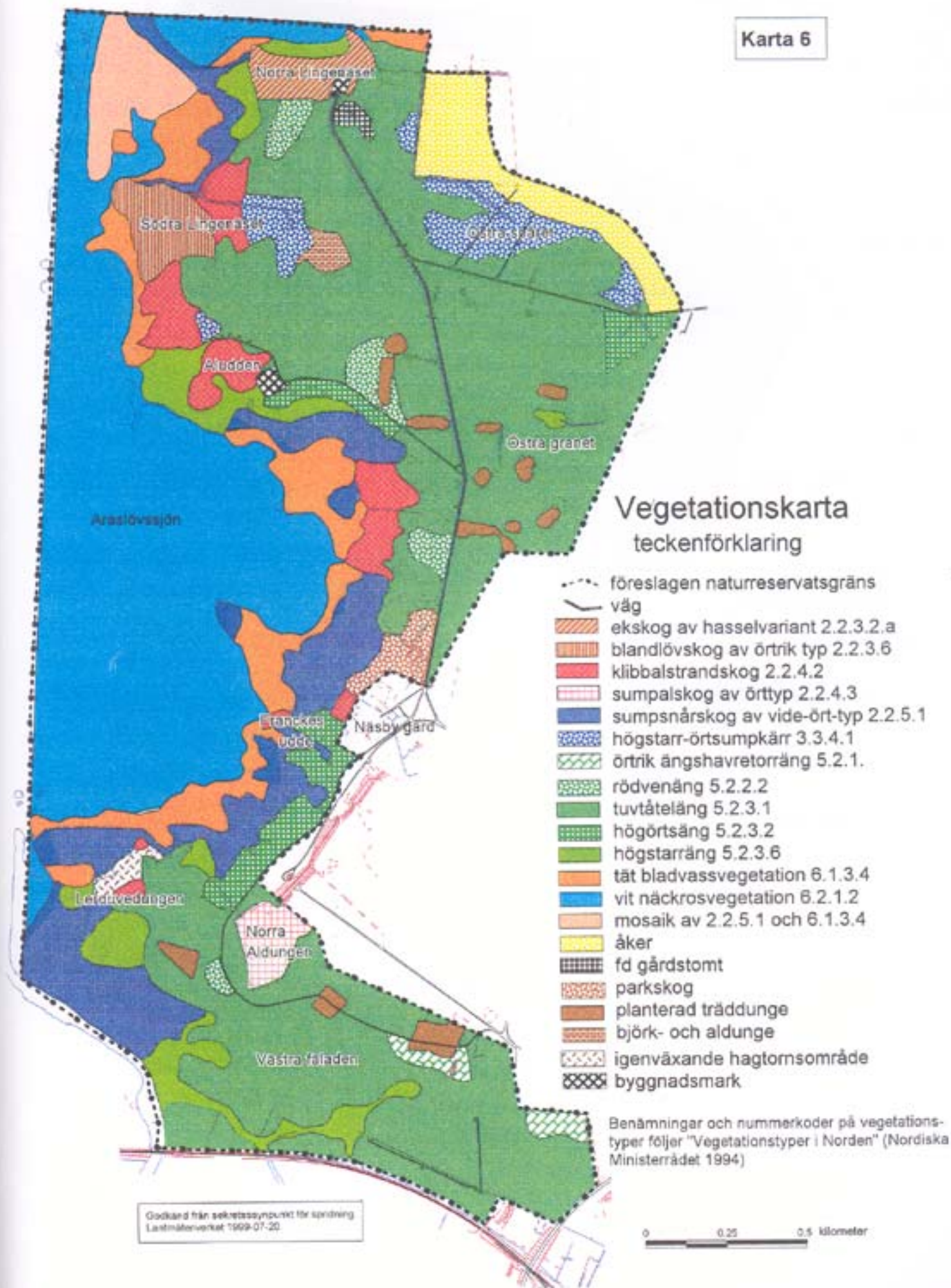
- - - naturreservatsgräns
- nutida väg
- nutida strandlinje
- betesmark
- ▨ karr som betesmark
- ▩ slätteräng, sidvall
- ▧ slätteräng, sidvall, trädbevuxen
- ▦ slätteräng, hårdvall
- ▥ mosse/karr
- ▤ lövskog
- ▣ åker
- ▢ park
- ▧ bebyggd tomt
- ▦ vatten
- väg



Godkänd från sekretessynpunkt för spridning.
Lantmäteriverket 1999-07-20

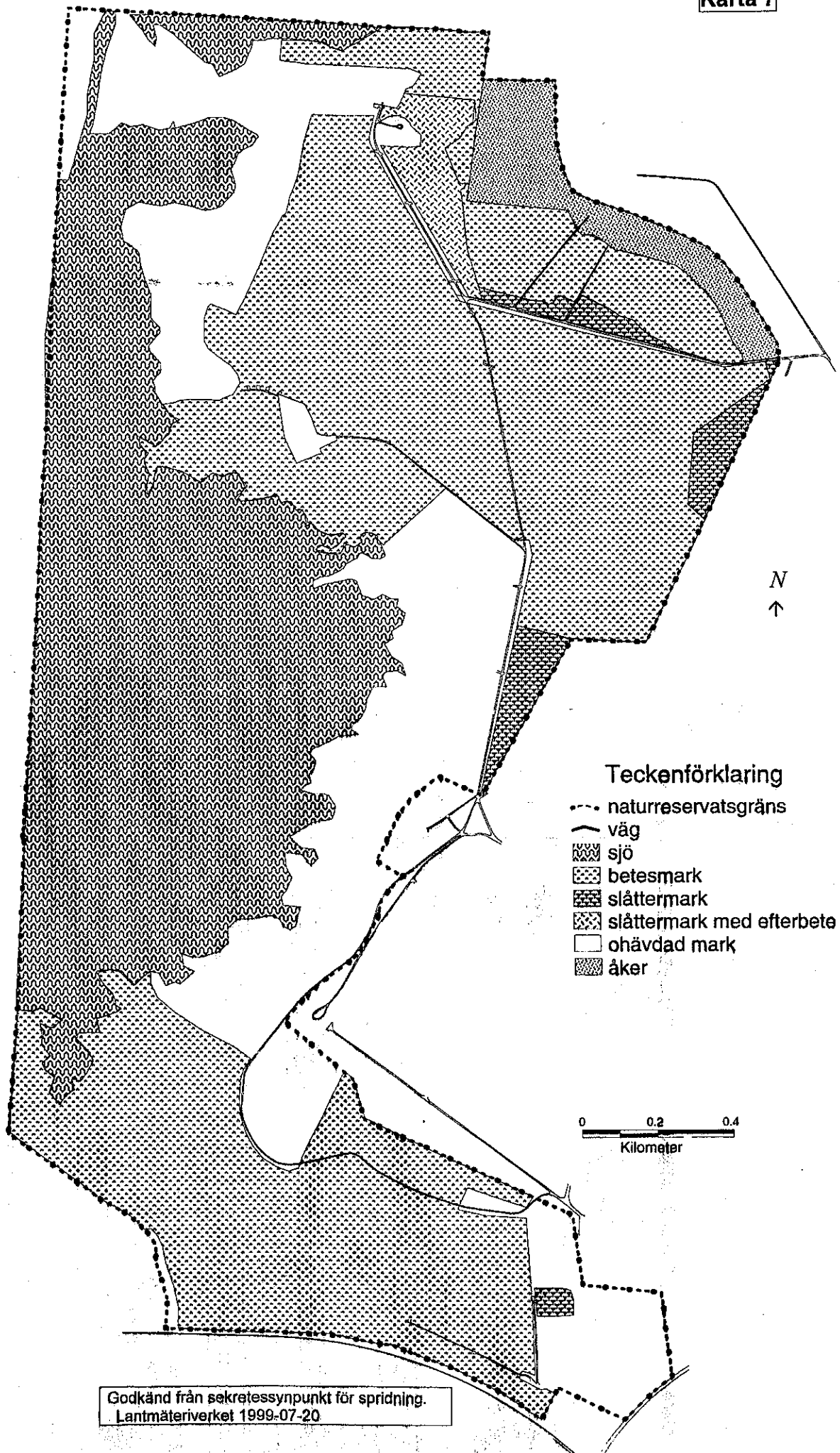
Näsby fält med Västra fäladen, Lingenäsen och östra Araslövssjön

Karta 6



Nuvarande markanvändning

Karta 7

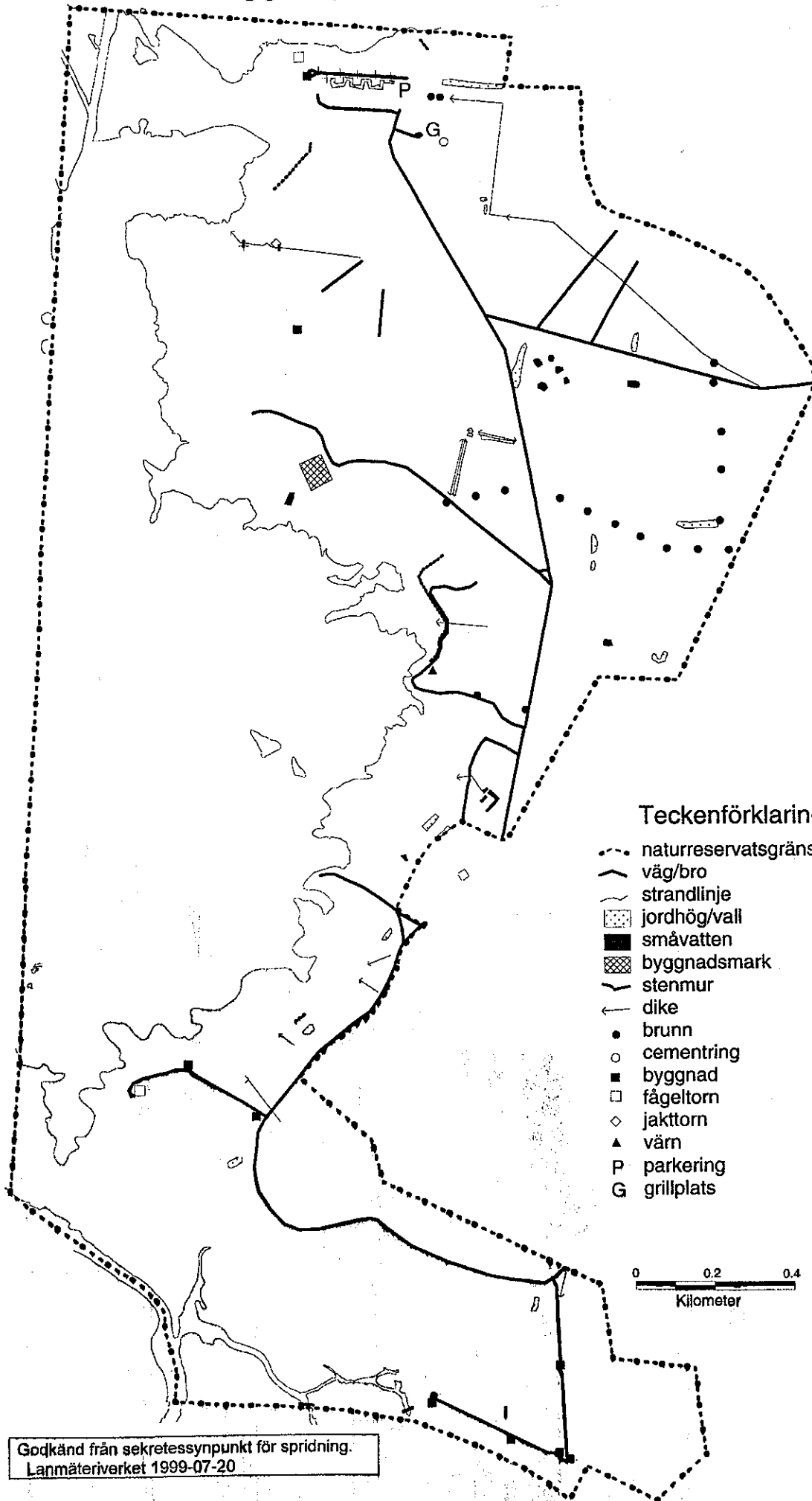


Teckenförklaring

- naturreservatsgräns
- väg
- sjö
- betesmark
- slättermark
- slättermark med efterbete
- ohävdad mark
- åker

0 0.2 0.4
Kilometer

Godkänd från sekretessynpunkt för spridning.
Lantmäteriverket 1999-07-20



Teckenförklaring

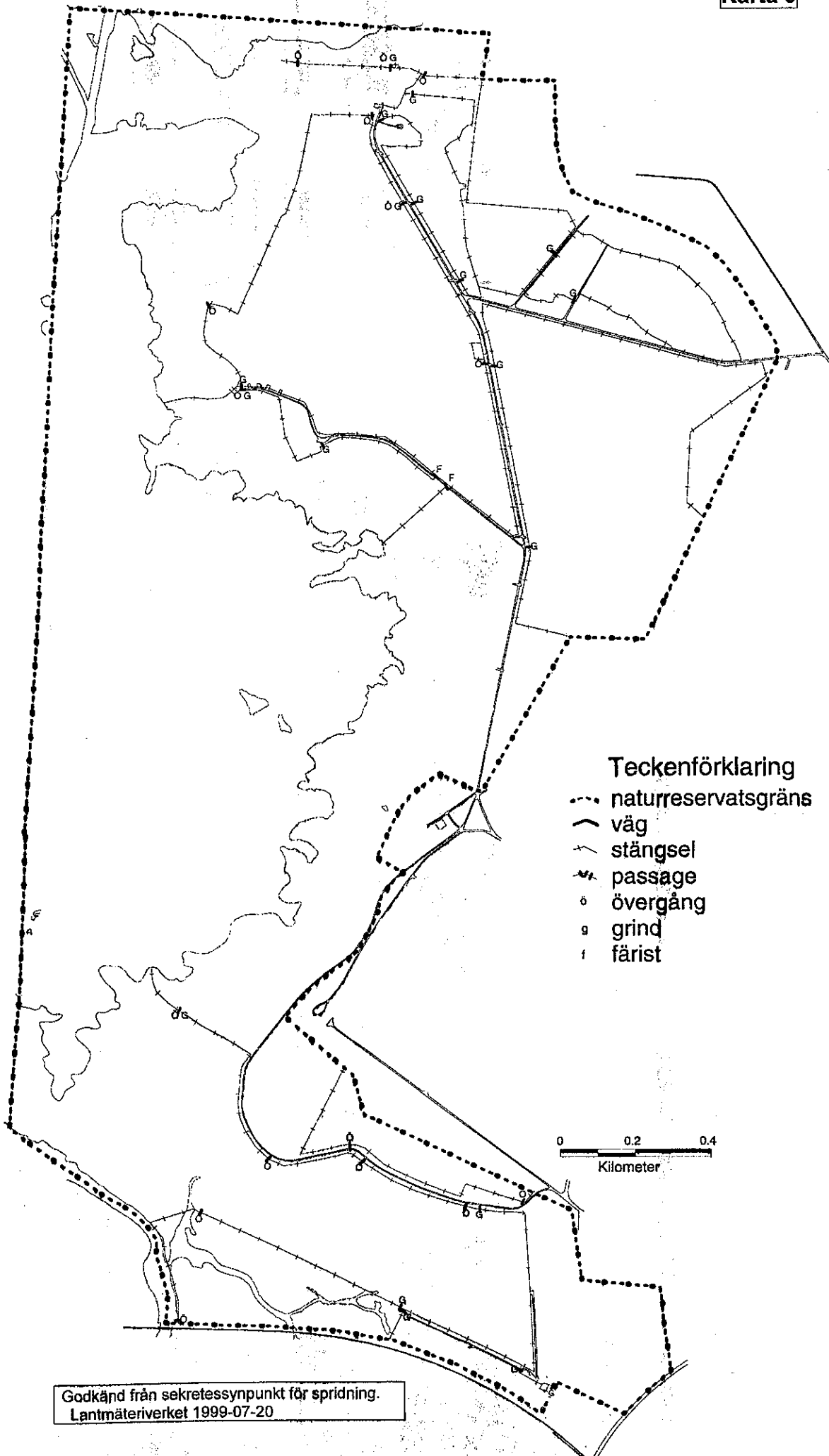
- naturreservatsgräns
- väg/bro
- ~ strandlinje
- ▨ jordhög/vall
- småvatten
- ▩ byggnadsmark
- stenmur
- ← dike
- brunn
- cementring
- byggnad
- fågeltorn
- ◇ jaktorn
- ▲ värn
- P parkering
- G grillplats

0 0.2 0.4
Kilometer

Godkänd från sekretessynpunkt för spridning.
Lanmäteriverket 1999-07-20

Hägnader

Karta 9



Teckenförklaring

- naturreservatsgräns
- väg
- |- stängsel
- ~ passage
- o övergång
- g grind
- f färist

0 0.2 0.4
Kilometer

Godkänd från sekretessynpunkt för spridning.
Lantmäteriverket 1999-07-20